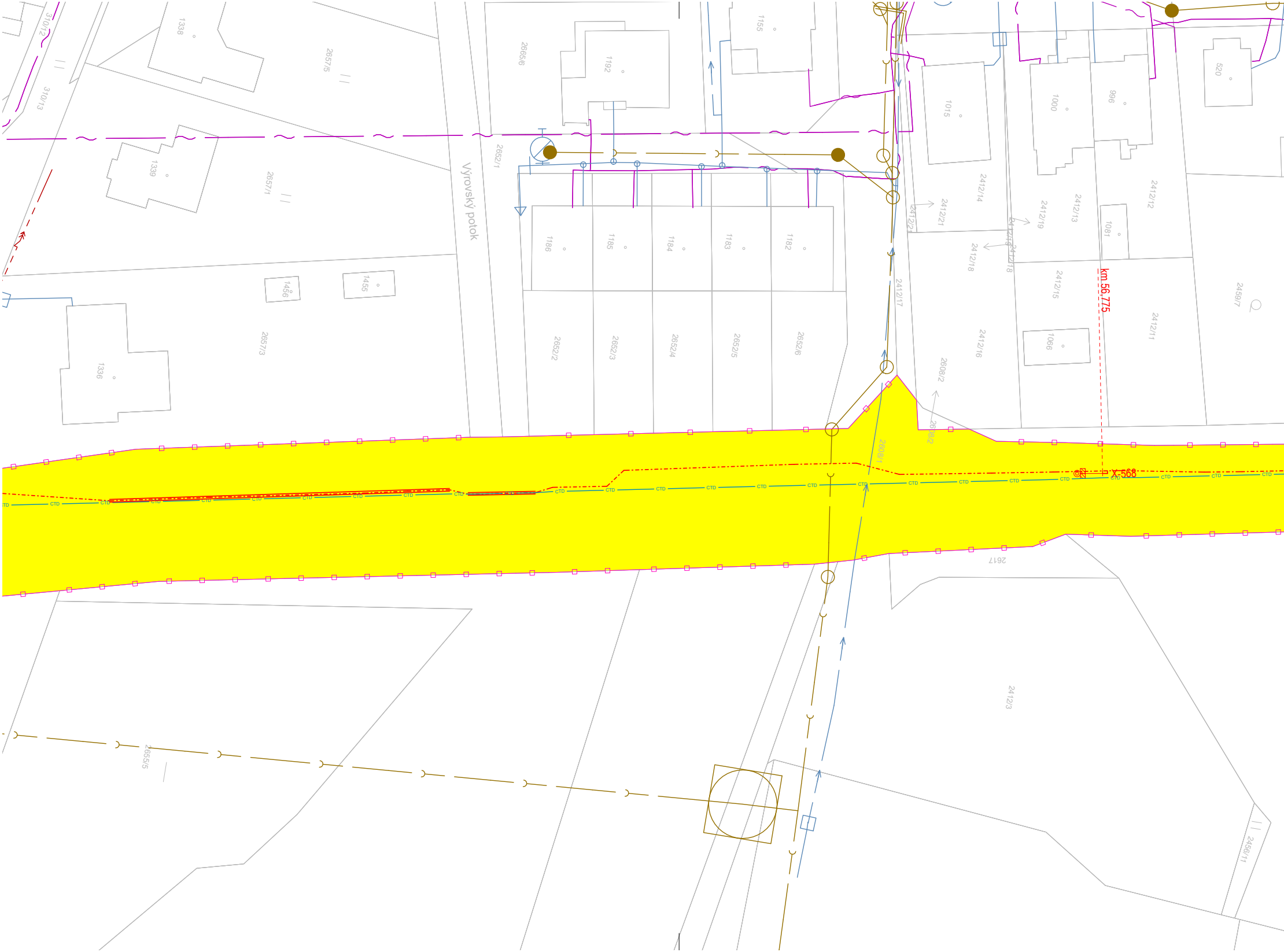
310/12
310/13
1338
2657/5
2665/6
1192
1155
1015
1000
996
520
1339
2657/1
Výrovský potok
2652/1
1186
1185
1184
1183
1182
2412/14
2412/21
2412/21
2412/13
2412/19
2412/12
2412/18
2412/18
2412/15
1081
km 56,775
2412/17
2459/7
1456
1455
2657/3
1336
2652/2
2652/3
2652/4
2652/5
2652/6
2608/2
2608/2
2412/16
1066
2412/11
2608/1
X-568
CTD
2617
2412/3
2655/5
2456/11

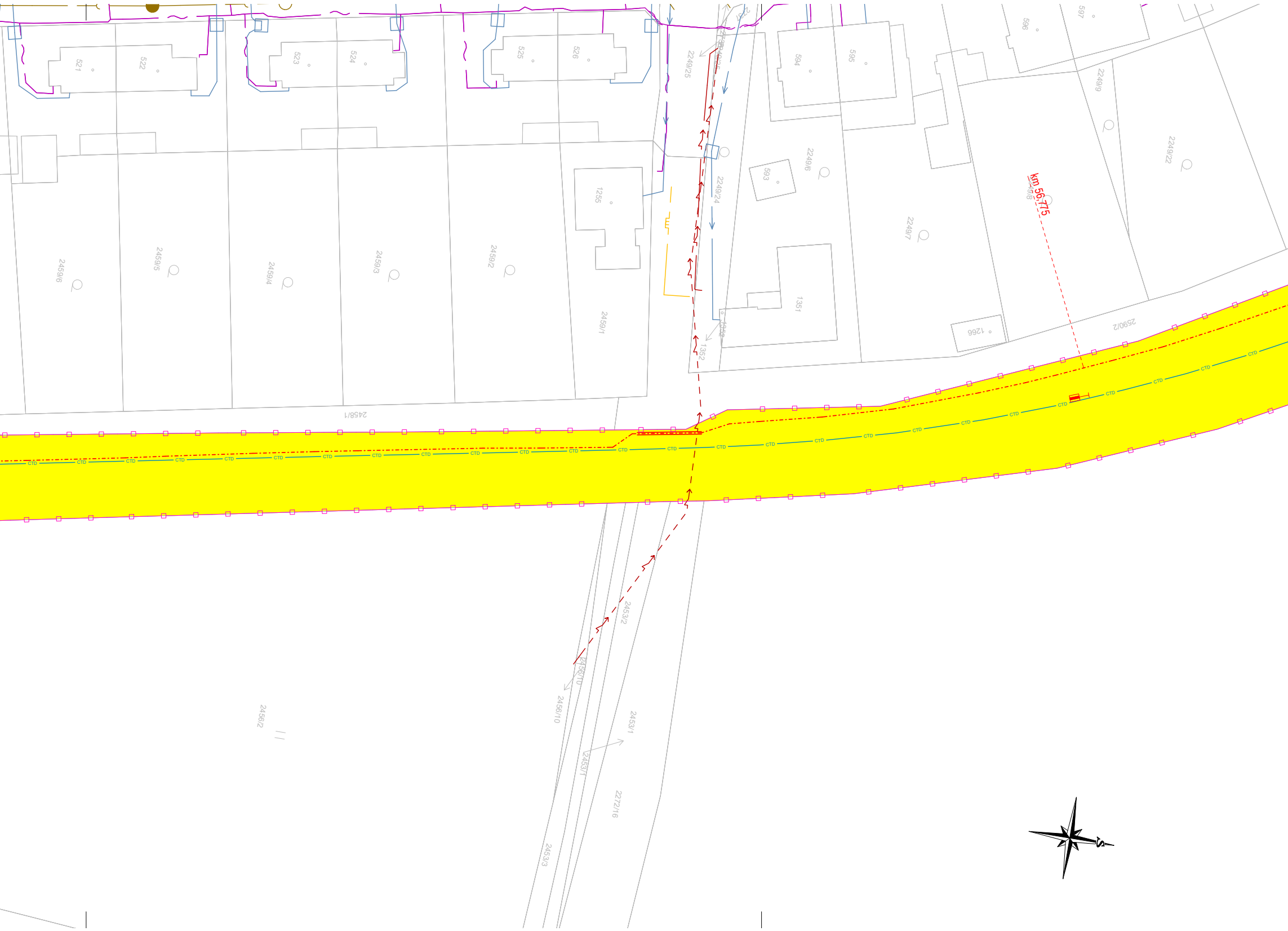
521
522
523
524
525
526
2249/25
594
595
596
597
2249/9
2249/22
2249/6
593
2249/24
1255
2249/7
km 56,775
2459/6
2459/5
2459/4
2459/3
2459/2
2459/1
1351
1266
2590/2
1352
2458/1
CTD
2453/2
2456/10
2456/2
2453/1
2272/16
2453/3
S

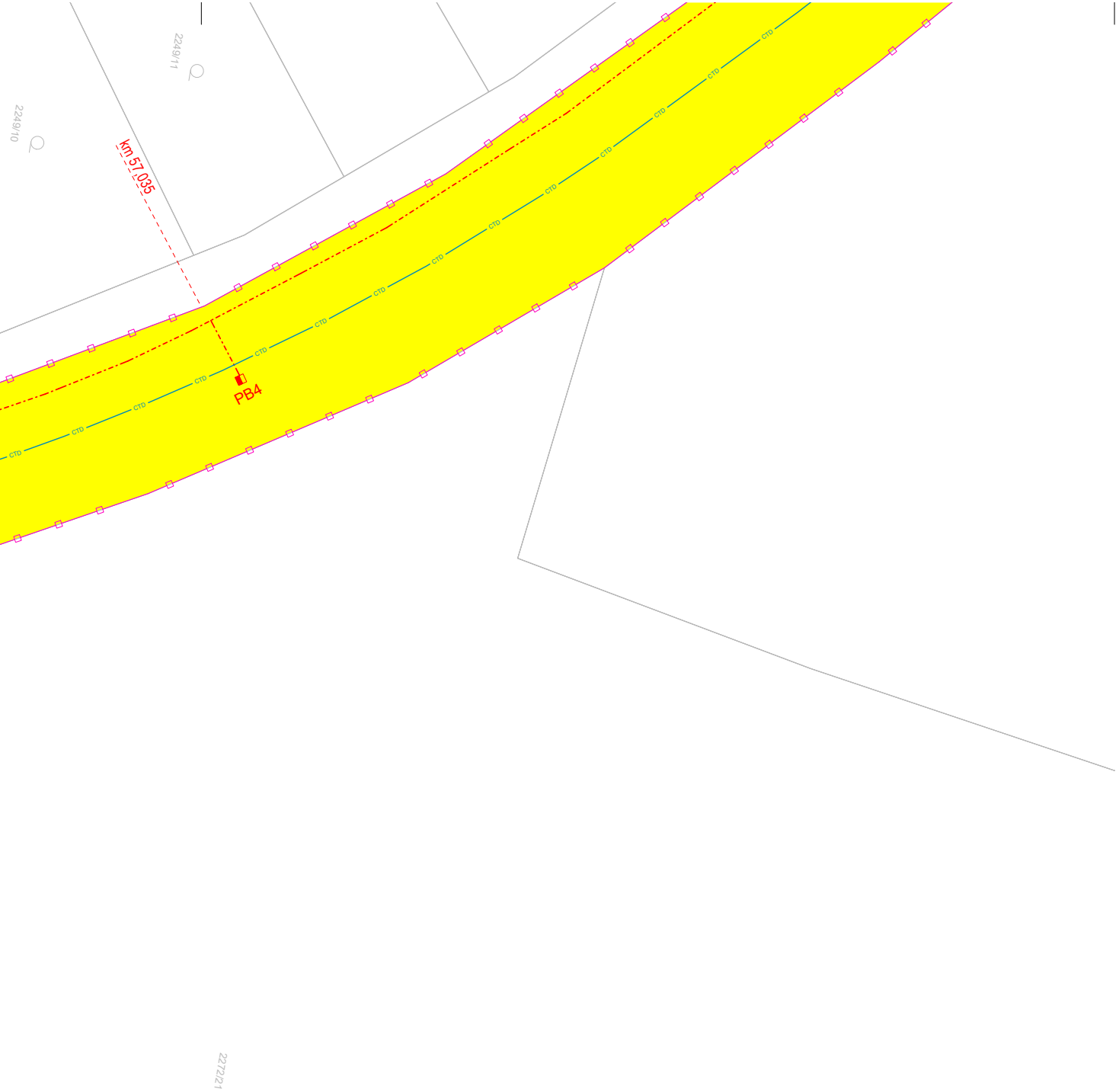
2249/11
2249/10
km 57,035
PB4
CTD
2272/21

## LEGENDA

Nové navržené úpravy stavby
Nová trasa kabelizace
Rušené prvky
Hranice parcel dle mapy KN - pozemek Správy železnic, státní organ
Hranice parcel dle mapy KN - pozemek Český drah, a.s.
Hranice parcel dle mapy KN - pozemky souktomých vlastníků

## LEGENDA KATASTRÁLNÍ SITUAČNÍ VÝKRES

🟨 Stávající pozemek Správy železnic, státní organizace

## LEGENDA INŽENÝRSKÝCH SÍTÍ:

STÁVAJÍCÍ VEDENÍ - CETIN
CTD CTD STÁVAJÍCÍ VEDENÍ - Správa železnic, s.o. - CTD
SEE SEE STÁVAJÍCÍ VEDENÍ - Správa železnic, s.o. - SEE
SSZT SSZT STÁVAJÍCÍ VEDENÍ - Správa železnic, s.o. - SSZT
STÁVAJÍCÍ VEDENÍ - ČEZ Distribuce NN nadzemní
STÁVAJÍCÍ VEDENÍ - ČEZ Distribuce NN podzemní
STÁVAJÍCÍ VEDENÍ - ČEZ Distribuce VN podzemní
STÁVAJÍCÍ VEDENÍ - TaNET
STÁVAJÍCÍ VEDENÍ - VODAKVA kanalizace
STÁVAJÍCÍ VEDENÍ - VODAKVA vodovod
STÁVAJÍCÍ VEDENÍ - GASNet STL

nizace

Orientační schéma:

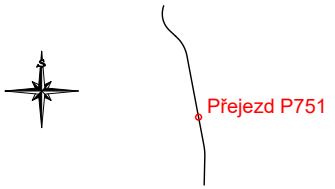
S
Přejezd P751

Razítko oprávněné osoby:

Podpis: Datum:

| Revize: | Datum: | Popis: | Kontroloval: |
|---|---|---|---|
| O01 | 09/2021 | Definitivní odevzdání dokumentace | Ing. Vladimír Košan |
| | | | |
| | | | |
| | | | |

| | |
|---|---|
| Stavebník/Investor: | **Správa železnic, státní organizace** |
| Adresa: | Dlážděná 1003/7, 110 00 Praha 1 |
| Zástupce investora: | Stavební správa západ |
| Adresa: | Sokolovská 1955/278, 190 00 Praha 9 |

SPRÁVA
ŽELEZNIC

| | |
|---|---|
| Zhotovitel stavby: | **KTA technika, s.r.o.** |
| Adresa: | Klatovská 100, 301 00 Plzeň |
| Kontakt: | T: +420 378 023 411<br>E: kta@ktatechnika.cz |
| Zhotovitel objektu: | **KTA technika, s.r.o.** |
| Adresa: | Klatovská 100, 301 00 Plzeň |
| Kontakt: | T: +420 378 023 411<br>E: kta@ktatechnika.cz |

| Hlavní projektant (HIP): | Specialista: | Odpovědný projektant: | Zpracovatel: |
|---|---|---|---|
| Ing. Irena Hrnčířová | Ing. Vladimír Košan | Ing. Irena Hrnčířová | Ing. Vladimír Košan |

Název stavby/akce:

# Rekonstrukce a doplnění závor na přejezdu P751 v km 56,357 na trati Domažlice - Planá

Označení (S-kód): S632000188

| | | | |
|---|---|---|---|
| Název části: | Katastrální situační výkres | Označení části: | C.2 |
| Název objektu: | --- | Označení objektu/komplexu: | --- |
| Název přílohy: | Katastrální situační výkres | Číslo přílohy: | **C.2.3** |
| Název dílčí části přílohy: | Katastrální situační výkres km 56,700 - 57,100 | Paré: | |

| Kraj: | Katastrální území: | TUDU: |
|---|---|---|
| Plzeňský | Bor u Tachova | 0331 26 |

| Stupeň dokumentace: | Datum zpracování: | Formáty: | Měřítko: |
|---|---|---|---|
| DUSP+PDPS | 09/2021 | 6x A4 | 1:500 |

| S-kód: | Stupeň dokumentace: | Část: | Objekt: | Podobjekt: | Příloha: | Revize: |
|---|---|---|---|---|---|---|
| S 6 3 2 0 0 0 1 8 8 | _ D U S P | _ _ _ _ C 2 | _ _ _ _ _ _ _ _ _ | _ X X | _ 2 _ C 2 3 | _ O 0 1 |

*Dokumentace ve stupni DUSP+PDPS*